MAPA DO CELÓW PROJEKTOWYCH
w skali 1:500

Województwo: opolskie
Powiat: strzelecki
Jednostka ewidencyjna: 161105_4, Strzelce Opolskie
Obręb: 0082 Strzelce Opolskie
Działki: 1135/2, 1135/3, 1135/5, 1668/1, 1668/2
Układ współrzędnych płaskich prostokątnych: 2000
Układ współrzędnych wysokościowych: Kronsztadt 86
Nie sprawdzono służebności działek.
GKN.6640.1421.2019
Aktualizacja na dzień 17.12.2019
Wykonawca: Geodezja BtM sp. z o.o.
ul. Katowicka 39
45-061 Opole
tel. 604 090 975

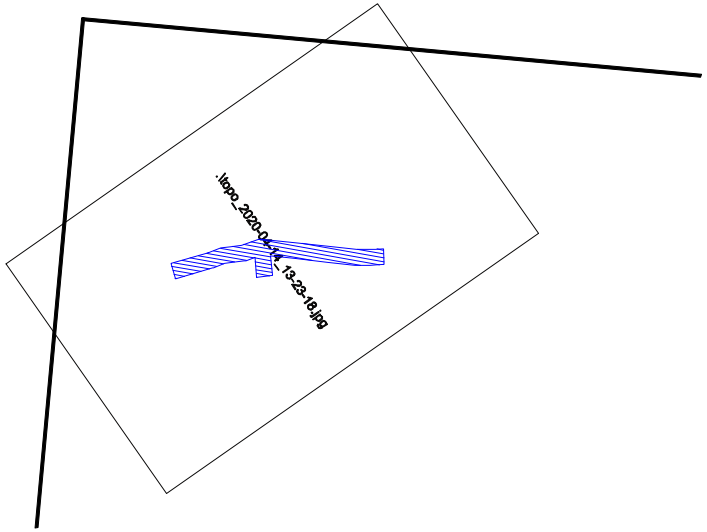
.lapo_2020-04-14_13-23-18.jpg

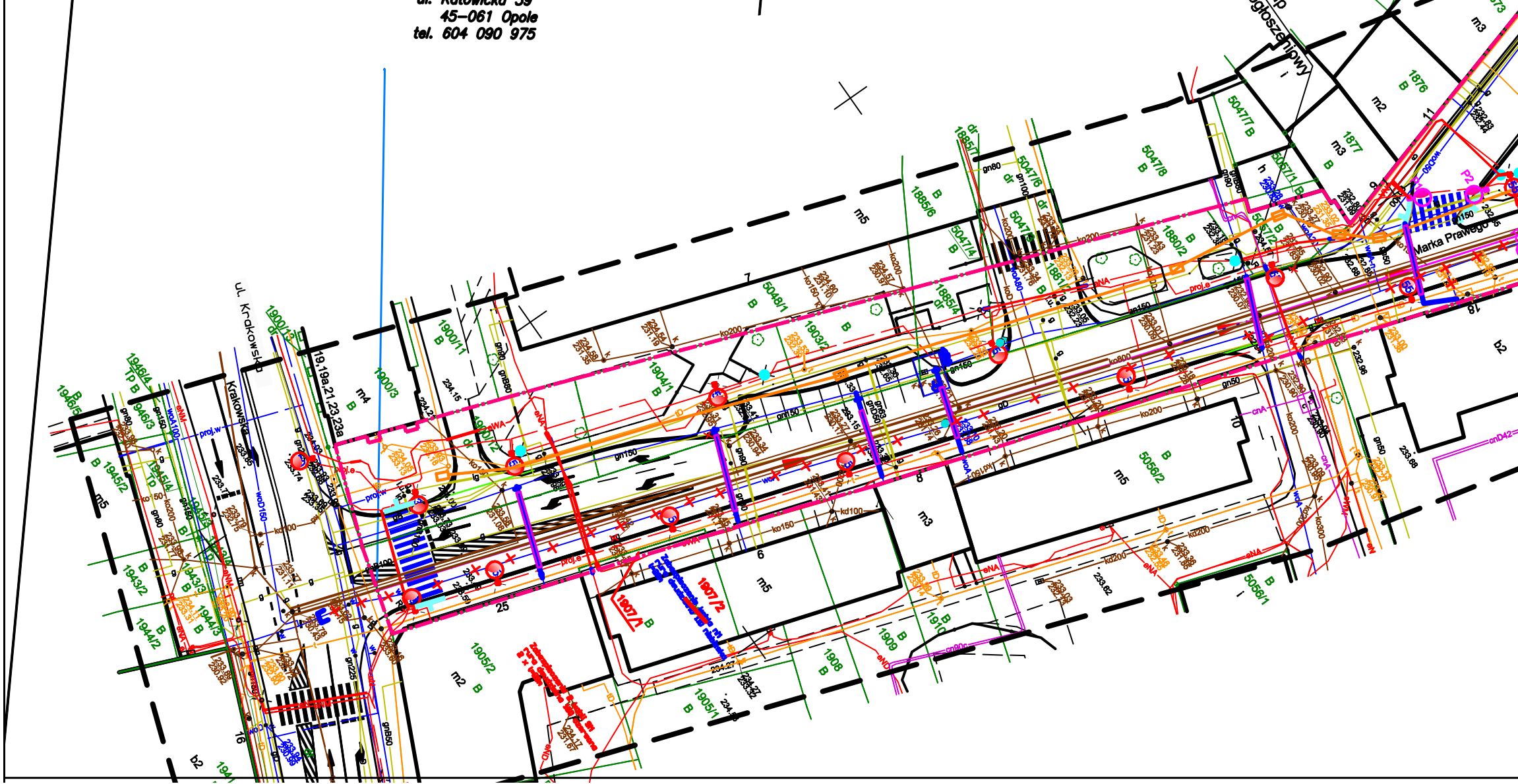
słup ogłoszeniowy
ul. Krakowska
Krakowska
Marka Prawego
19,19a,21,23,23a
1873
1876
1877
m3
m2
m5
m4
b2
5047/7 B
5047/8 B
5047/6
5047/5
5047/4 B
5048/1 B
1885/7
1885/6 B
1885/4
1880/2 B
1881/1
1903/2 B
1904/1 B
1900/11 B
1900/13
1900/3 B
1946/4
1946/3
1946/5
1945/2 B
1945/1
1944/3
1943/2 B
1943/3
1944/2 B
1905/2 B
1905/1 B
1907/1 B
1907/2
1908 B
1909 B
1910 B
5056/2 B
5056/1 B
P2
ko200
ko150
kd100
kd200
gn150
gn80
gn50
wo150
proj.e
proj.w
eNA
cnA

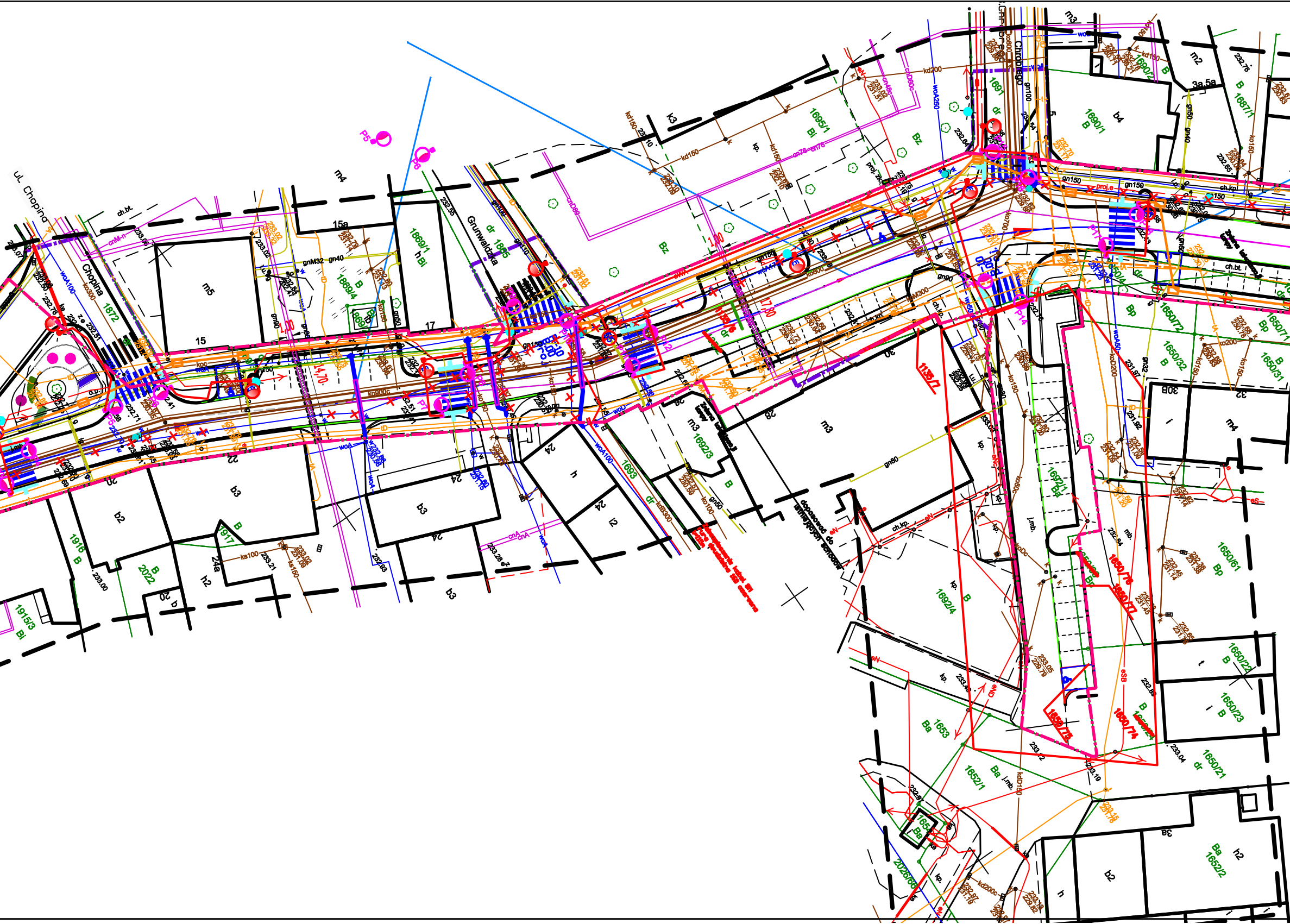
ul. Chopina
Chopina
Grunwaldzka
Chrobrego
1872
1869/1
h Bi
1869/4
B
1865
dr
1695/1
Bi
Bz
1690/1
B
1690/2
1687/1
1691
dr
1693
1692/3
B
1692/4
1692/1
1650/72
1650/32
1650/31
1650/71
1650/61
1650/22
1650/23
1650/21
1650/76
1650/77
1650/73
1650/74
1135/7
1653
Ba
1652/1
1652/2
1916
1917
2022
1915/3
2026/66
m5
m4
m3
m2
b2
b3
b4
h
h2
k3
15
15a
17
20
22
24
24a
30
30B
32
3a
3a,5a
ch.bt.
ch.kp.
kp.
gn150
gn90
kd150
kd200
ko300
woA100
woA250
P1
P2
P3
P4
P5
P6
P11
P12
P14

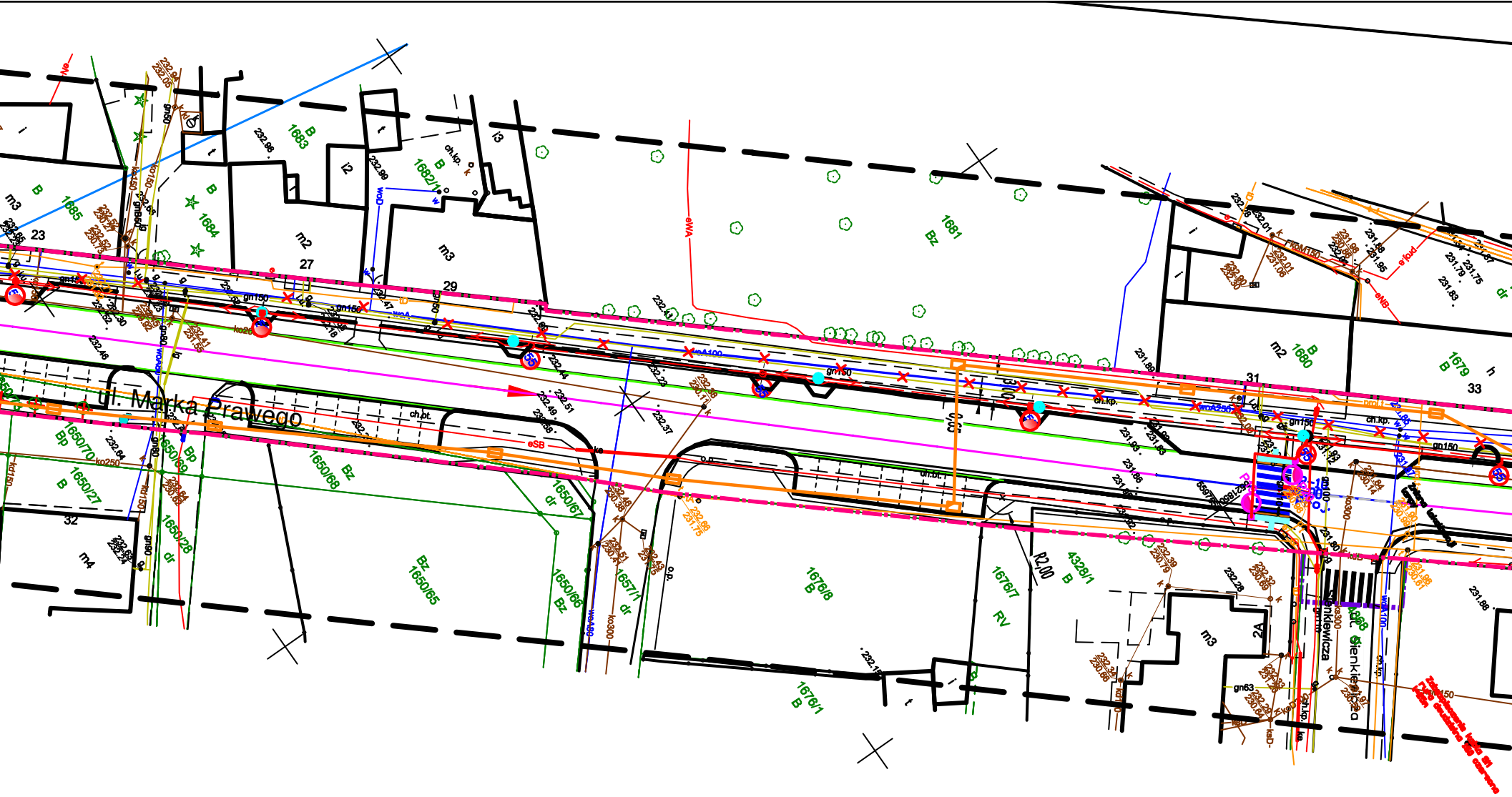
ul. Marka Prawego
ul. Sienkiewicza
1685
1684
1683
1682/1
1681
1680
1679
1650/70
1650/69
1650/68
1650/67
1650/66
1650/65
1650/27
1650/28
1657/1
1676/8
1676/7
1676/1
4328/1
23
27
29
31
32
33
2A
m2
m3
m4
B
Bz
Bp
dr
RV
R2.00
eSB
eWA
gn150
gn63
ch.kp.
ch.bt.
woA100
woA250
ko250
ko300

Uwaga! Wszystkie wymiary i wielkości podane
chodników, zjazdów itp.

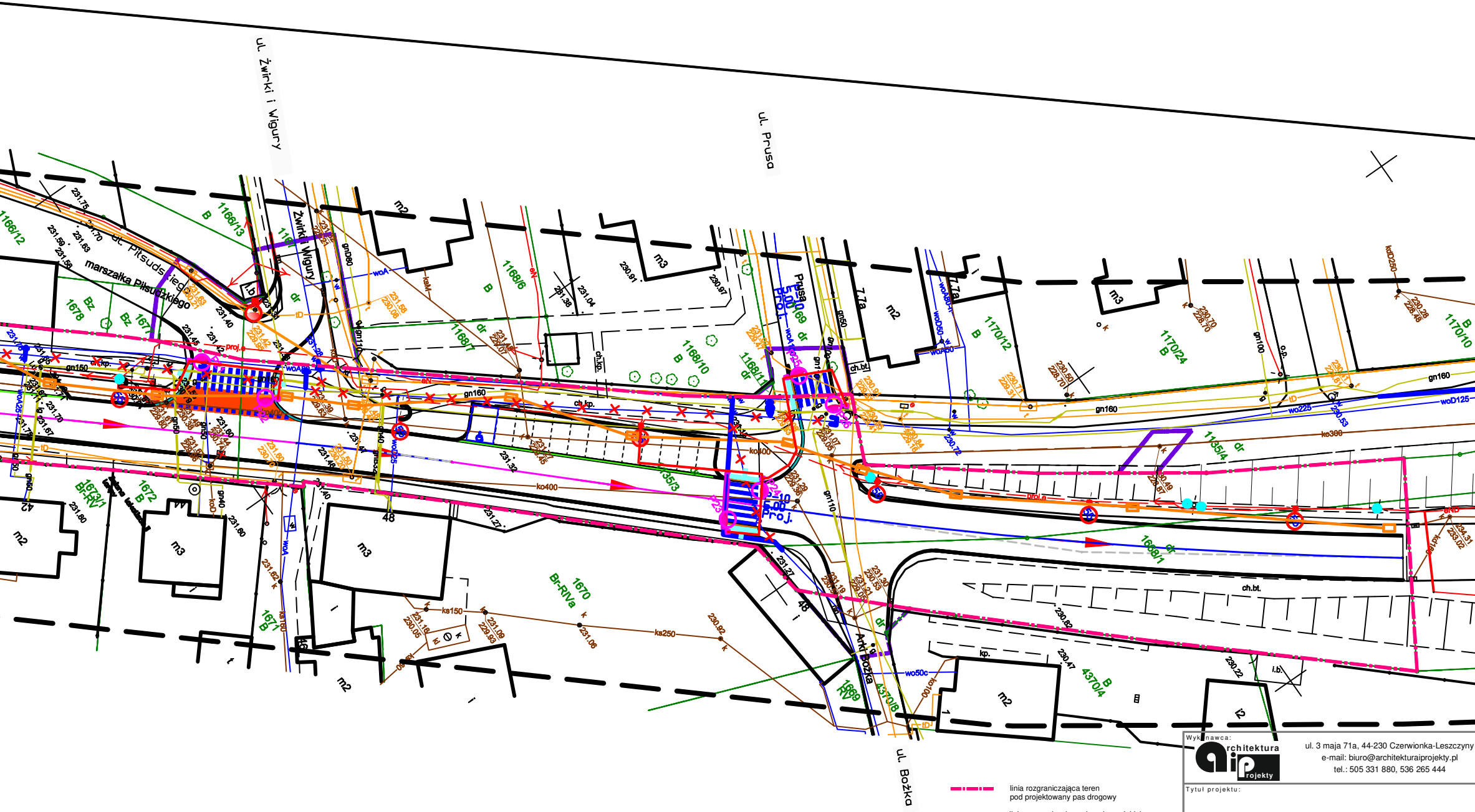
ul. Żwirki i Wigury
ul. Prusa
ul. Bożka
marszałka Piłsudskiego
Żwirki i Wigury
Prusa
Arki Bożka
gn160
gn150
ko400
ko300
woD125
wo225
ks250
ks150
ch.bt.
ch.kp.
m2
m3

🟥 linia rozgraniczająca teren pod projektowany pas drogowy

🟪 linia rozgraniczająca nieruchomości lub ich części, z których korzystanie będzie ograniczone

1907/1 numery działek, które mają powstać po zatwierdzonym podziale

○ Latarnia oświetlenia przejścia dla pieszych

○ Latarnia z oprawą oświetleniową mocy 39W, 55W lub 80W

Rura ochronna na kablu SN, 160 mm czerwona

Rura ochronna na kablu nN, 110 mm niebieska

● Słup belonowy własność Tauron Dystrybucja S.A.

Przessunięcie słupa lub latarni oświetleniowej

w projekcie należy sprawdzić na miejscu budowy przed przystąpieniem do prac. Dopasować do istniejących dróg,

Wykonawca:

architektura i projekty

ul. 3 maja 71a, 44-230 Czerwionka-Leszczyny
e-mail: biuro@architekturaiprojekty.pl
tel.: 505 331 880, 536 265 444

Tytuł projektu:

przebudowa ul. Marka Prawego w Strzelcach Opolskich

Dla zadania „przebudowa ul. Marka Prawego w Strzelcach Opolskich - opracowanie dokumentacji projektowej.”

Inwestor:

Gmina Strzelce Opolskie
ul. Plac Myśliwca 1
47-100 Strzelce Opolskie

Obiekt:

ulica Marka Prawego w Strzelcach Opolskich (od ul. Krakowsk
ul. Dworcowej)

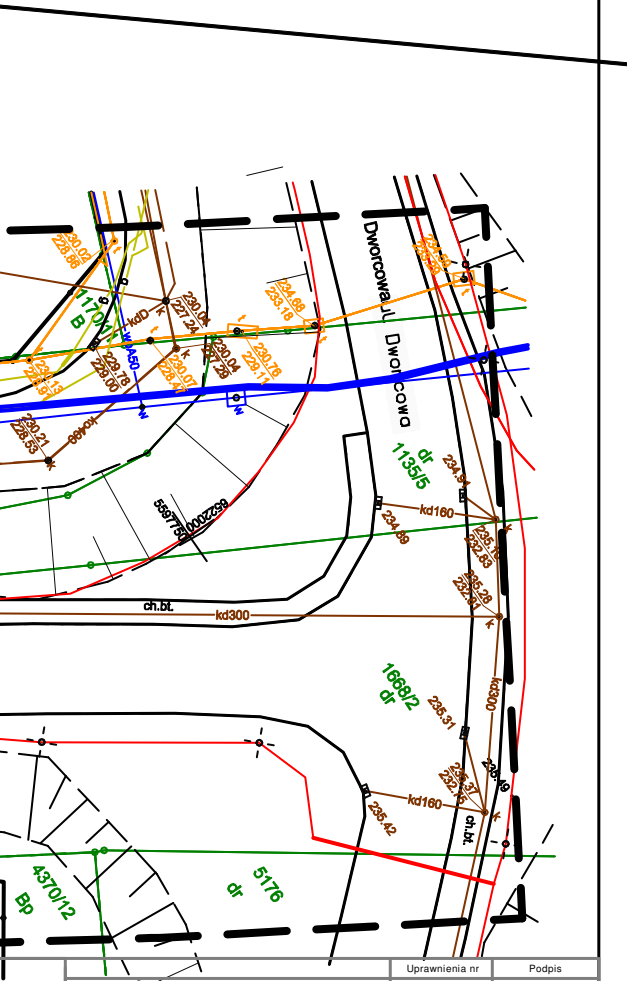
Dworcowa
ul. Dworcowa
dr
1135/5
1668/2
dr
4370/12
Bp
dr
5176
170/1
B
kd160
kd160
kd300
kd300
ch.bt.
ch.bt.
wA50
kdD
234.94
234.89
235.31
235.42
235.49
230.02
228.86
230.04
227.24
234.68
233.18

		Uprawnienia nr	Podpis
Wykonała	mgr inż. arch. Katarzyna PRANDZIOCH	58/SLOKK/ 2017/II	
Projektował:	mgr inż. Damian BEJTON	SLK/4331 /POOD/12	
Sprawdził:	inż. Michał KUBIŃSKI	UW - 575/02	
Projektował:	mgr inż. Marek CHUDZIK	SLK/5166/ PWOS/14	
Sprawdziła:	mgr inż. Anna CHUDZIK	SLK/4668/ POOS/13	
Projektował:	mgr inż. Artur STANIK	SLK/1106/ POOE/05	
Sprawdził:	mgr inż. Tomasz GLINIECKI	SLK/5096/ PWOE/14	
Projektował:	inż. Bolesław KUSIAK	1759/99/U	
Sprawdził:	mgr inż. Damian FLOREK	OPL/1145/ POOT/15	
Stadium	P.B.	Nr rysunku:	D–01
Data	maj 2021		
Skala	1:500		

iej do

Tytuł rysunku:

zagospodarowanie terenu